

## Stapelbroek, eigenaars en pachters in chronologische volgorde

(door Sikke Postma)

- 1499: Willem inden Stapelbroick – 1(Gulden-Oert)  
1500: Den Warinck ind Stapelbroick 2-1 (Gulden-Ort)
- 1576: Stapelbroick iii g:  
Johan Stapelbroick i g:
- 1612: Stapelbroeck 3-10'
- 1616: Stapelbroeck 3-10'
- 1629: Staepelbroeck 2-6-'  
14-19-0 15-10-0 Staepelbroek met den Ringenborch 8-10-
- 1633: Markenboek  
Om een markenpaal tussen Vorden en Hengelo te zetten wordt o.a gecommiteerd die Olden Jacob Stapelbroeck
- 1643: Markenboek  
Is geproponiert ende geclaegt datt Jan Mesmaker op sijn aengecoftte guett Stapelbroeck onderstondt ende bereijts gehadt hadde een schaeps drifftte welcke goet noijter werrelt is berechtigt geweest tot een schaepsdrifftte is verstaen dat die schaeter giten. Jan Messemaecker sall aenseggen dat hie binnen den tijdt van twee maenden sijn bewijs sal toenen schaepen te mogen holden ahn den heere Marckenrichter, die daer van ter naester vergaderinge, verclaringe sal gelieven te doen, ende bij onstentennisse, dat desselven schaepen opt die gemeente commende sullen worden geschuttet, waer van den schater sijn relatie sal hebben te doen aen den heere Marckenrichter voornt.'
- 1644: Markenboek  
Wegens die schapen drifft van Jan Mes opt' goet Stapelbroeck wort gerecessiert dat hij dieselve weder sall afschaffen binnen den tijdt van een halff jaer. '
- 1647: Verpondingsregister:  
Staepelbroeck, Jan Messemaecker toebehoorende, den bouwman Hendrick genoempt, met hujs ende hoff, den hoff groot 3 spint geseijs, het andere bouwlandt met den Ringenborch, groot 14 molder, bouwt op die swaere garve, thientvrij:  
124-8-8  
Ahn weijdelant 3 beesten weijdens, geefft geen geltpacht dan draecht die pontschattinge.  
 $\frac{3}{8}$  &  $\frac{1}{2}$  pontschattinge: 18-1-8  
Item geefft een vercken off 3 daler  
124- 8-6  
4-10-0  
18- 1-8  
146-12-14 135-4-9  
Ende 4 paer hoender  
Het hout is voor twee jaeren gehouwen, ende staen vur 't hujs noch eenige boemen
- 1655: Markenboek

Controle van de afwateringen, o.a.:

Nota twers door Kleine Zellen weijde tott aen Cleijne Zellen Camp weder in die Laecke ende den olden graven weder op te maecken, van Kleine Zelle aen Herman Egging lantt all waer langes henen well watt te graven ware. Van Herman Egginck lant aen stapelbroeck tweers door die wegh langes Ringenberghs hoff in Stapelbroeck horende, ende voorts tusschen Liefferinck en Malerinck weijde onder Vorden horende. Nota van Warninck peerdemaete en Egginckmate en Stapelbroeck camp moste opgemaect worden tott in Stapelbroeck Goor ende so voort.

- 1656: 't Goet Stapelbroeck, Jan Messemaker 25-4-0
- 1676: Markeboek  
3. In't opleesen sijn voor Novitij bevonden Brunerdinck, Grote Smeinck, Waerle.  
4. En worden dese navolgende pro memoria aengeschreven ende in staet gelaten om na desen bij 't aenveerden harer goederen te innen, te weten Stapelbroeck, Fockingh, Vaelwinck ende Wijmeldinck, als sijnde de moeders daarvan noch in't besit.  
25. Op die clachte van **Tinnegieter** wegens het erve Stapelbroeck ende der selver geïnteresseerden nabuijren, .... (betreft het ruimen van de tochtgraven wat niet gedaan wordt door de bouwluiden van de heer van Vorden)
- 1679-03-03 Jan Stapelbroeck
- 1693: Markeboek  
In het oplesen der goederen voor noviti bevonden: oa. Stapelbroeck
- 1695-11-19 Jan op Stapelbroeck
- 1696: Markeboek  
Voor noviti bevonden de goederen Rerinck en Stapelbroeck
- 1711-08-21 Otte Eijckelcamp bouman op Stapelbroeck
- 1722-11-21 overdracht door Berend Ensink en Megteld Antink, volm. diverse familieleden, ieders aandeel aan **caeterstede 't Klein Stapelbroek off het Walgemoet gnt**, huijs, hof, bouw- en weijdeland, neffens de berg en schoppe daerop staend aan Philips van Essen
- 1723-11-06 Harmen op Stapelbroeck
- 1724-12-30 Harmen Jansen op Stapelbroeck
- 1726: Markeboek  
.... dat bij Stapelbroeck mede twe schapendriften souden wesen ....
- 1729-06-24 Harmen Harmsen op Stapelbroeck
- 1739-07-25 Relateert Derk Wassink gerigtsbode des ampts Hengelo, dat op den 25. Julij 1739 ter Instantie van Frerik Donkmet consent van deser gerigte sigh vervoeght heeft ten huijse van desselfs pagtsman op **Stapelbroekshutte**, en bij absentie van deselve aan de vrouw van gerigtswegen denuntiatie gedaen, om tegens petri aenstaende te vertrekken en tot antwoord bekomen, dat haar man van agtermiddagh bij de rechter

soude komen.

- 1741: Markenboek  
Controle op illegale gronden en hutten die opnieuw zijn ontgonnen en gebouwd:  
4. Den ouden Stapelbroek een Hutte op't velt met een hofjen groot ongeveer 1  
schepel gesaaij
- 1743: Markenboek, lijst van de ingeseten, soo onder de Hengelosche Markt gehorende:  
Noordink  
Walgemoet  $\frac{1}{4}$  pard  
Stapelbroeks Hutte arm  
Berent aan de Mettemaat  $\frac{1}{4}$   
Varssel  
Stapelbroek geheel  
Ringelenberg  $\frac{1}{4}$   
Stapelkamp  $\frac{1}{4}$
- 1746-05-17 overdracht door Berent Eggink en Grietjen Beuinks, Jan Pasman en Hilleken  
Menninks, en Derk Smies en Hilleken Bretvelt van:  
**Stapelmathe**, een weijtjen naast de weide van Van Hasselt  
Aan **Johan Otto van Hasselt** (1701-1748 Groenlo)
- 1756-04-30 overdracht door Arent Bretveldt en Hendersken Langel van:  
 **$\frac{1}{4}$  en  $\frac{3}{7}$  part van 't goetje Stapelbroek**  
Aan Jan Waarle, nu Buenk gnt., Jenneken Waarle en Derk Cremer, en Steven Waarle  
(kinderen en erfgenamen van wijlen Lambert Waarle en Lijsken Elsink, aan wie het  
was verkocht op 2 mei 1748  
50<sup>e</sup> penning 6-0-0 (f. 600,=)
- 1756-04-30 Jan Buenk (Waarle) en Joanna Vaijers verkopen:  
 **$\frac{1}{3}$  part van 't huis, hof en land den Stapelbroek gnt.**  
Aan Derk Cremer en Jenneken Waarle  
50<sup>e</sup> penning 2-12-0 (f. 130)
- 1756-04-30 Derk Cremer en Jenneken Waarle nemen f. 100,= hypotheek op van  
Reint Wassink en Garritjen Harmsen  
Als zekerheid:  **$\frac{2}{3}$  deel van den Stapelbroek**  
05-03-1763 afgelost met f. 100,=
- 1759-09-11 overdracht door Geesken Kruisweg, wed. van Steven Waarle, aan  
Reint Wassink en Gerritjen Wassink volgens coopcedulle van 03-12-1757:  
**haar  $\frac{1}{3}$  part van huijs, hof en land aan den Stapelbroek**  
naast gelegen ene zijde Groot Roessinkweide andere zijde Gemeente  
50<sup>e</sup> penning 2-18-12 (f. 147,=)
- 1763-03-05 Overdracht door Garrit Hendriksen en Jenneken Waarle van  
 **$\frac{1}{2}$  Klein Stapelbroek** (is Walgemoet) huis en en schepel gesaaij  
Aan Reint Wassink, coopcedulle 13-11-1762
- 1766-12-02 overdracht door Gerrit Mennink en Jenneken Waarle (erfgen. Derk Cremer) aan  
Carel Banninck en Janna Banninck volgens coopcedulle van 26-10-1765:  
**haar huijs en hoff en verder wat daarin nagelvast is, benevens slieten booven de**

**keuken en de vuurplaats en land den Stapelbroek gnt.**

naastgelegen: ene zijde Dries Menkhorst, ander zijde Reijnt Wassink, ene einde Jan Woopreijse, ander einde Gemeente  
50<sup>e</sup> penning 7-0-0 (f. 350)

- 1782-1785 Markeboek  
Namen van Erven in de Markt van Hengelo beregtigt om te stemmen:  
**Stapelbroek** eijgenaaren: **Van Hasselt**
- 1783-07-15 Walgemoed
- 1784-12-30 Walgemoet
- 1785-08-29 testament van Reind Wassink  
Overdracht aan zijn zoon Reind Wassink de halvescheijt aan 't erven Wassink  
Overdracht aan zijn dochter Henders en Hendrik Ellenkamp de halvescheijt aan een  
**daghuurders plaatsjen 't Stapelbroek gnt.** (Walgemoet)

- 1773-1794 Hottingerkaart



- 1795: Bewoners Hengelo: **Willem Stabelbroek**, Engelbat Honis **op Stabelbroek**, Berent Honis, Hilleken Rerink, d[ienst] meid
- 1806-06-17 mr. Johan Alexander van Hasselt overleden, 73 jaar (gedoopt 19-09-1732 te Zutphen), was zoon van dr. Johan Otto van Hasselt (1701-1748 Groenlo) en Theodora Margaretha van Munster (1712-1779 Zutphen)  
Executeuren testamentair:  
A. Op ten Oort\*  
J.J. Schluiter  
D.E. Wilbreninck  
\*(dit is waarschijnlijk Arnold Op ten Noort, 1766-1838, zoon van E.T.S. Wentholt)
- 1807-04-10 Taxatie H. Weenink en J.H. Gallée t.b.v. executair testamentair van wijlen Johan Alexander van Hasselt van:  
- **Het goed Stapelbroek**, bestaande in een heerenhuis, schuur en stallen  
- **Het erve Stapelbroek**, bestaande in een boerenwoning aan voorschreven heerenhuis ge-enclaveert, een schuur en barg
- 1807 Verpondingskaart geeft enkel locatie Ringelenberg aan.

(zie ook tekening van maatboek 52)



Tekening 50 (1807)



Tekening 51 (1807)

1808-01-09 Te huur, om met 1 mei 1808 te aanvaarden: een aangenaam **BUITENGOED, HET STAPELBROEK** genaamd, gelegen in den Kwartier van Zutphen, dicht bij het dorp Hengel en drie kwartier van de dorpen Vorden en Roderlo, bestaande in een logeabel Heeren Huis, waarin drie beneden- en vier boven-kamers, keuken en kelder, stallinge voor paarden en rijtuig, twee moestuinen met exquisite vruchtboomen, groote boomgaard, jacht en geëxtendeerde visscherijen, voorts bosschen en laanen, alle met fraaije wandelingen doorsneden, kunnende de moestuinen met Petri 1808 worden aanvaard; te bevragen bij H. Weenink, op de Nieuwstad te Zutphen, mits de brieven franco.

1810-1811 tekening van maatboek 52



Tekening 52 (ca. 1810)



1810 tekening maatboek Hengelo nr. 2056



1812 Contribution des Propriétés baties et des Portes et Fenêtres:  
 Opten Noort, la veuve nee Wentholt, de volgende 'maisons':  
 no. 375, belasting 0.70            2            [Walgemoet]  
 no. 376, belasting 6.30            2            [Ringelenberg]  
 no. 377, belasting 6.30            3            [Stapelbroek, boerderij]  
 no. 378, belasting 13,00           21          [Stapelbroek, herenhuis]  
 Het herenhuis was hiermee het huis met de meeste deuren en vensters; het hier op  
 volgende is 't Zelle met 17 deuren en vensters

1818 Staat der gebouwde eigendommen en van de deuren en vensters:  
 Opten Noort, ~~wed. geb. Wentholt doorgehaald~~ Mr. Willem te Groningen,  
 no. 375, belasting 0.35            2  
 no. 376, belasting 3.00            2  
 no. 377, belasting 3.00            3  
 no. 378, belasting 6,20            21

1818 Grondbelasting, staat der onbebouwde eigendommen:  
 Opten Noort (wed. geb. Wentholt), Varssele 2056:  
 Bouwland            27 morgen  
 Weiland            18 morgen  
Bosch                27 morgen, 484 roeden  
 Samen                72 morgen, 484 roeden

1818 Memorie van successie E.T.S. Wentholt:  
 Het buitengoed Stapelbroek, met de erve Stapelbroek, het Ringelenberg en de  
 katerstede Stapelkamp (Walgemoet), samen 48 morgen

1823 Kraaijenhoff-kaart



1820-1830 Bevolkingsregister: Huis 385 (Stapelbroek)  
 Engelbart Hoonis, geboren 1765, landbouwer  
 Berendina Stapelbroek, geboren 1775  
 Gesina Hoonis, geboren 19 maart 1798  
 Hindrica Hoonis, geboren -- december 1799  
 Willem Hoonis, geboren 24 mei 1804  
 Jan Hendrik Hoonis, geboren 28 april 1807  
 Janna Hoonis, gebren 28 juni 1817

1825-03-00 erfgenamen wijlen Elisabeth Theodora Sibilla Wenthold (overl. 08-07-1818 Zutphen),

wed. Jan Gijsbert Reinder Op ten Noort (overl. 10-04-1787 Kampen)  
heerenhuis op het erve Stapelbroek is het hele jaar onbewoond geweest  
1826, 1827 idem, verzoeken restitutie belastingen.



1830-1840 Bevolkingsregister: huis 385 (naam van het huis: Stapelbroek)  
Engelbart Honis, geboren 12 december 1765, overleden 31 mei 1834  
Berendina Stapelbroek, geboren – december 1775  
Wilhelmus Honis, geboren 24 mei 1804  
Johannes Henricus Honis, geboren 28 april 1807  
Janna Willemina Honis, geboren 1 juli 1817  
Gesina Honis, geboren 19 maart 1798

1831 mr. W[illem] Op ten Noort verzoekt restitutie belasting 1830 omdat heerenhuis op  
het erve het Stapelbroek onbewoond is geweest.

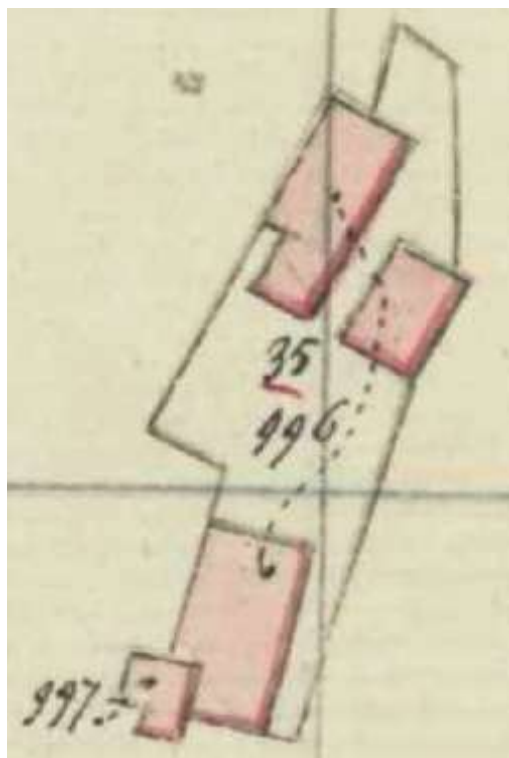
1832 OAT: B35, eigenaar Stapelbroek mr. Willem Op ten Noort  
(zie kadaster tekening)  
Kadastrale legger: huis en erf B35, 1140 m2 (B34 is tuin)



1834 Bij KB van 6 april 1834, nr. 87, werd mr. Willem op ten Noort (1772-1844) verheven  
in de Nederlandse adel

1836 OAT: **Sectie B 35**, belasting [26] ongebouwd f 2.96, [27] gebouwd f ~~27.00~~ 36.00, [28]  
verwijzing naar het n°. der suppletoire aanwijzende tafel, in geval van verandering,  
'80/81 Heren 1836'

[1836] Kadastrale legger: **B35**, gesplitst in:  
**B996** huis en erf, 1090 m2  
**B997** herenkamer, 50 m2



1839-1844 kadasterkaartje

1840-1850 Bevolkingsregister: huis 385 (Stapelbroek)  
 Berendina Stapelbroek, wed. Engelbart Honis, overleden 12 april 1850  
 Wilhelmus Honis, geboren 24 mei 1804  
 Johannes Henricus Honis, geboren 28 april 1807  
 Johanna Willemina Honis, geboren 1 juli 1817  
 Gesina Honis, geboren 19 maart 1798

1844-10-29 Mr. Willem Op ten Noort overleden te Utrecht

Legger: nieuwe eigenaar Jacob Frederik Op ten Noort

1847 A.J. Van der Aa – Aardrijkskundig Woordenboek der Nederlanden 'S'  
**STAPELBROEK, voorm. beerenhuis, thans boereerf, in het graafs. Zutphen, prov. Gelderland, distr., arr. en 3 u. Z. O. van Zutphen, kant. en 2½ u. N. van Doetinchem, gem. Hengelo.**

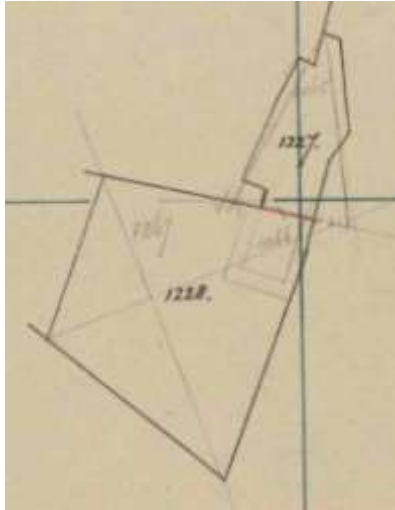
1850-1860 Bevolkingsregister: huis 385 (Stapelbroek)  
 Wilhelmus Honis, geboren 1804, vertrokken 23 februari 1852  
 Johannis Henricus Honis, geboren 1807, vertrokken dito  
 Janna Willemina Honis, geboren 1817, vertrokken dito  
 Gesina Honis, geboren 1798, vertrokken dito  
 Berendina Stapelbroek, geboren 1775, overleden 12 april 1850

Gerrit Enzerink, geboren 1819, gekomen uit Gorssel 27 februari 1852  
 Maria Antonia Groot Hulze, geboren 1824  
 Egbert Enzerink, geboren 1844  
 Hendrik Willem Enzerink, geboren 1845  
 Albert Enzerink, geboren 1848



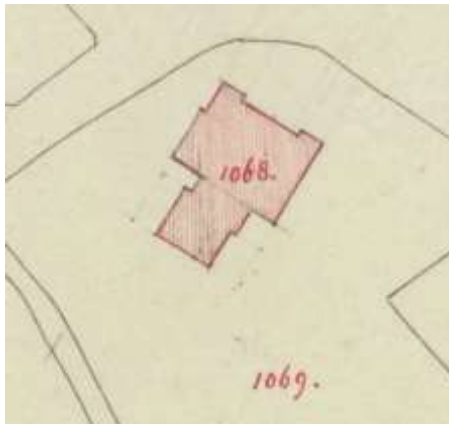
Gezina Gerridina Enzerink, geboren 1 december 1850  
Aaltje Enzerink, geboren 6 november 1852  
Gartdina Marie Enzerink, geboren 24 december 1854  
Albert Enzerink, geboren 30 december 1856

- 1850-06-13 Veiling in de 'Societeit' te Lochem voor de 6 erfgenamen van Willem Op ten Noort van:  
Het landgoed Stapelbroek, bestaande in een boerenerve met annexe landheerskamer, karmans- en daghuurdersplaats met daarop staande getimmerdens uitgenomen het bijenschoer dat aan de bouwman behoort.  
1. Het erve en goed Stapelbroek, bestaande in eene boerenwoning met annexe landheerskamer, twee schuren, berg, put en bakoven, behorende het bijenschuurtje zoals boven reeds gezegd aan den bouwman, voorts hof-, bouw-, weide-, bosch- en nog ongecultiveerde gronden, bij het Kadaster bekend onder de gemeente Hengelo in sectie B numero 17, 18 tot en met 34, 36 tot en met 44, 47 tot en met 62, 74, 75, 76, 77, 79 tot en met 87, 137, **996 en 997** (samen het vroegere 35) en volgens uitbaking op het terrein een gedeelte van numero 71, 73, 78 en 136 dierzelfde sectie een en ander groot tweeënveertig bunder.  
**Niet verkocht**
- 1850-11-15 Erfgenaam door akte van scheiding: Jacob Frederik Op ten Noort (geb. 1815 Almelo), sub. griffier Zutphen
- 1853-12-19 Jacob Frederik Op ten Noort overleden te Utrecht
- 1854-04-28 Veiling in 'Het wapen van Gelderland' te Vorden.  
Verkopers: Jr. Jan Gijsbert Reinder Theodorus, vrouwe Adolphine Charlotte en vrouwe Josine Jeanette Op ten Noort, erfgenamen van Jacob Frederik van o.a.:  
**Erve en goed Stapelbroek** bestaande in een boerenerf met annexe landheerskamer, **nieuw** gebouwde steenen schuur, berg, put en bakoven, voorts hof-, bouw-, weide-, bosch-, en ongecultiveerde gronden, bij het kadaster bekend in Sectie B nummer 1 tot en met 34, 36 tot en met 44, 47 tot en met 62, 74, 75, 76, 79 tot en met 100, 137, **996 en 997** te zamen groot vijf en veertig bunders, zes en dertig roeden twintig ellen, voorts volgens uitbaking en afpaling op het terrein gedeeltens van nummer 73, 78 en 136 dierzelfde Sectie ter grootte onervankelijk van tien bunder, zes en vijftig roeden.  
Inzet massa: Derk Jan Rossel, taxateur te Vorden
- 1854-05-18 Gunning massa aan : Adrianus de Stoppelaar, landhuishoudkundige te Hengelo voor f. 25.362,=  
Lastgever: de heer Hendrik van Oordt, suikerfabrikant te Rotterdam
- 1855 Kadastrale legger: Verkoop **B996 en B997** aan Hendrik van Oordt, suikerfabrikant
- 1858-1860 Volgens kadastrale legger worden huis (**385**) en herenkamer afgebroken, en blijft schuur **B1066**, welke in 1870-1872 wordt gesloopt.  
Knecht Jan Willem Lammertink, die op 31-12-1857 is gekomen, gaat over naar het (nieuwe) huis nr. **454**.



1858-1860 Nieuwe boerderij gebouwd t.b.v. zoon Hendrik Christiaan van der Houven van Oordt, in mei 1859 gehuwd in Amsterdam met Louise Victoire van Houten.

1850-1860 Volgens B.R. is Hendrik Christiaan van der Houven van Oordt in augustus 1859 komen wonen in huis **454**.  
(zie ook kad. legger **1068**: 870 m2)



1860 Kadastrale legger:  
a. afbraak B996 en B997 en splitsing naar B1065 bouwland 764 m2 en **B1066** schuur en erf 396 m2 (samen 1160 m2.)  
b. bouwland B74 (12.920 m2) gesplitst in **nieuw** gesticht huis en erf **B1068** (870 m2) en bouwland B1069 (12.050 m2)

1862-10-10 Hendrik Christiaan van der Houven van Oordt en familie vertrekken naar Heerde.

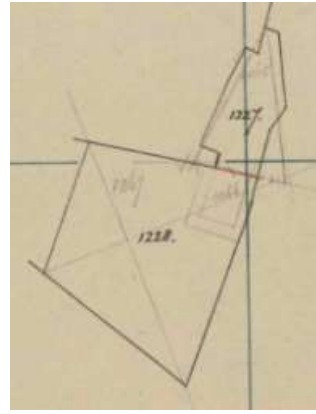
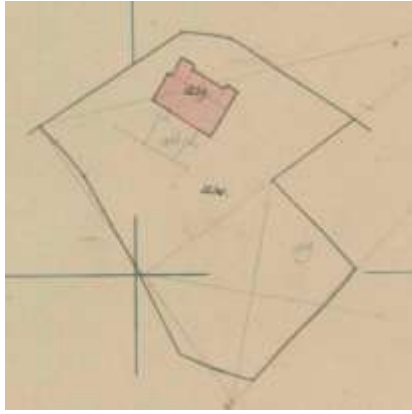
1864-00-00 Hendrik van Oordt overleden

1866 Kadastrale legger: **B1066** en **B1068**: scheiding, gaat over op J.E. van Oordt

1867-06-04 Veiling in het logement van Langeler te Hengelo.  
Verkoper: Hendrik Cristiaan van der Houven van Oordt, en mede eigenaren.  
Het landgoed Stapelbroek als: schuur annexe tuegenkamer en keuken tot aan de muur van het heerenhuis, overdekte vaaltstal, zaadberg en verdere getimmerten, **alleen het heerenhuis daarvan uitgezonderd** (hetgeen voor **afbraak** met regt van

naasting aan zijde den kooper der ondergrond afzonderlijk zal worden geveild), voorts erven met annexe tuin, bouw-, weide-, bosch en andere gronden aan den grindweg van Hengelo op Ruurlo gelegen, gekadastrerd sectie B numero 33, 36, 37, 41, 42, 47 tot en met 62, 75, 76, 77, 79 tot en met 87, 98, 99, 100, **1065 tot en met 1069**, 1134, 1135, 1136, 1166, 1167, 1168, voorts de op het terrein afgepaalde gedeeltes van nummers 38, 40, 63, 64, 65, 66, 70, 71, 72, 73 en 78 een en ander te zamen ongeveer groot eenendertig bunders vierennegentig roeden negentig ellen Inzet massa: f. 22.028 door Evert Jan Heuvelink, landbouwer onder Warnsveld. (incl. **1068**: dit moet dus al het nieuwe huis zijn)

- 1867-06-17 Den afbraak van het heerenhuis alsmede de aan perceelen uitgebakende boomen zullen op den zeventienden dezer ten zelfden plaats en uur afzonderlijk worden in veiling gebragt met het regt van naasting.
- 1867-06-18 Massa: f. 22.028 Heuvelink, **veiling niet gegund**
- 1867-07-27 Veiling in het logement van Langeler te Hengelo.  
Verhuurder: Hendrik Cristiaan van der Houven van Oordt, landbouwer en grondeigenaar, wonende te Heerde.  
Het boerenerv Stapelbroek als, heerenhuis, boerenwoning annex schuur, overdekte vaaltstal, berg met annexe tuin, bouwgronden tot aan de uitweg naar de weide, voorts weide-, bosch en heide- gronden ( in de marge staat, boschgronden uitgesloten A.M. ) ge- legen onder Hengelo kadaster sectie B nummers 1 tot en met 15, 1043 7 tot en met 33, 1065, **1066**, 1067, 36 tot en met 44, 47 tot en met 62, 67, 73, **1069**, 75 tot en met 100, 103 tot en met 119, 137, 1130 tot en met 1168, voorts nog een klein gedeelte der nummers 63, 64, 65, 66, 70, 71, 72, te zamen ongeveer groot een en zeventig bunder.
- 1867-08-16 Gunning aan: Gerrit Enserink, landbouwer wonende te Hengelo en diens medepachters gedurende 6 jaren voor f. 650,= per jaar, van:  
Het boerenerv Stapelbroek met alle daar voorkomende gebouwen, uitgenomen de **voor- en achterkamer aan de oostzijde van het Heerenhuis**, met annexe tuin, bouwgronden, tot aan de uitweg van het Heerenhuis naar de laage weide; voorts Ringelenberg, Doornenkamp, Doornenweidje, groote kamp, heidegrond, rechts de laan en bezijden het Ringelenberg, alles onder Hengelo groot ongeveer zeven en zestig bunders.
- 1869 Kadastrale legger: **B1066 en B1068**, verkoop aan C.T.J. van Oordt (zoon van Hendrik)
- 1870-03-15 Veiling door notaris Ghijm in het huis van Gerrit Enserink op Stapelbroek.  
Ten verzoeke van de eigenaar?? Joan Walrave van Houten, landbouwer te Hengelo.  
Afbraak des **heerenhuizes**, veiling 1  
76 percelen: f. 363,=
- 1870-03-30 Idem. Stapelbroek afbraak des **heerenhuizes**, veiling 2  
187 percelen: f. 1.290,05
- 1872 Kadastrale legger:  
**B1066** schuur en erf, 396 m2: slooping (oude locatie)  
**B1068** huis en erf, 870 m2: gedeeltelijke afbraak (herenhuis met kamers?)  
**B1229** huis en schuur, 700 m2: nieuwe situatie van B1068



- 1872-07-03      Veiling in het logement van Langeler te Hengelo  
Verkoper: Hendrik Cristiaan van der Houven van Oordt, en mede eigenaren.  
Het erve Stapelbroek met kapitale bouwmanswoning, schuur en mestvaalt, zaadberg, bakhuis en erve met annexe tuin, bouw-, weide-, bosch-, en heidegronden gelegen onder Hengelo aan den grindweg van Hengelo op Ruurlo, op den kadastralen legger dier gemeente bekend in sectie B nummers 33, 36, 37, 41, 42, 47, 50, 51, 52, 54 tot en met 62, 75, 76, 77, 79 tot en met 87, 1134, 1135, 1136, 1167, 1166, 1168, **1227 tot en met 1230**, en gedeelten van nummers 40, 48, 49, 63, 64, 65, 66, 70, 71, 72, 73, 99, en 1133, te zamen groot ongeveer twee en dertig hectaren, zes en veertig aren, zes en twintig centiaren.  
Inzet: 1. Gerhardus Johannes Poesse voor f. 9396.=  
Massa 1-11: Gerhardus Johannes Poesse voor f. 18492.=
- 1872-07-17      Gunning:  
Perceel 1. f. 9396.= door G.J. Poesse t.b.v. Gerrit Enzerink  
Overige percelen aan diverse anderen ( behalve 9 en 11 niet gegund).
- 1872              Kadastrale legger: verkoop **B1229** aan Gerrit Enzerink, landbouwer te Hengelo
- 1873-01-07      Gerrit Enzerink koopt van Hendrik Christiaan van der Houven van Oordt:  
Eenige boschgronden en water genaamd " Het Goor " en een stuk bosch en heidegrond gelegen onder Hengelo tegen het erve Stapelbroek en op den kadastralen legger dier gemeente bekend in sectie B nummers 16, 17, 18, 19, 20, 27, 28, 29, 30, 31, 32, 43, 44, en 1137 en gedeelten van nummers 21, 38, 39, 40, 48, 49, en 137 te samen groot ongeveer vijf hectaren twee en dertig aren tien centiaren (dit zijn percelen 9 en 11, die bij de verkoop niet waren gegund)
- 1873-02-12      Gerrit Enzerink neemt hypotheek van f. 11.000.=  
Zekerheid:  
Schuldenaars eigendommelijke boerenplaats genaamd Stapelbroek met annexe gebouwen en gronden staande en gelegen onder Hengelo aan de grindweg op Ruurlo, kadastraal bekend in de gemeente Hengelo bekend in sectie B , nummers 11, 12, 13, 14, 15, 22, 23, 24, 25, 26, 33, 36, 37, 41, 42, 47, 50 tot en met 62, 75, 76, 77, 79 tot en met 87, 1130 tot en met 1136, 1166, 1167, 1168, **1227 tot en met 1230** en gedeelten van nummers 21, 38, 39, 40, 48, 49, 63, 64, 65, 66, 70, 71, 72, 73, 78, 98, 99 en 137 ter grootte van ongeveer vier en veertig hectaren, een are, zeven en zestig centiaren.
- 1882              Kadastrale legger: **B1229** verandering en herstelpl., wordt huis, schuur en erf **B1317** (4050 m2)

1881-1887 (kadastertekening **B1317** geeft situatie van na de reparatie rond 1882)